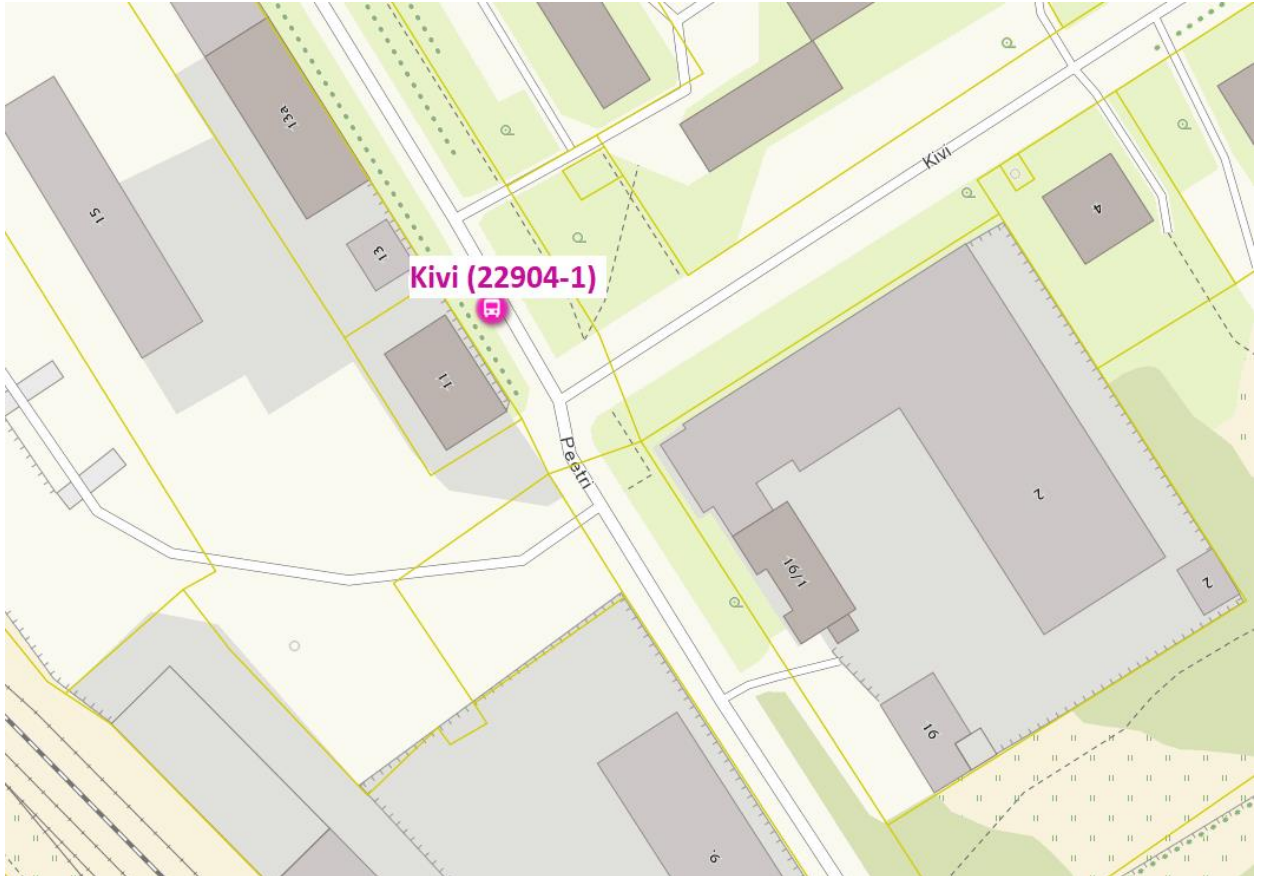


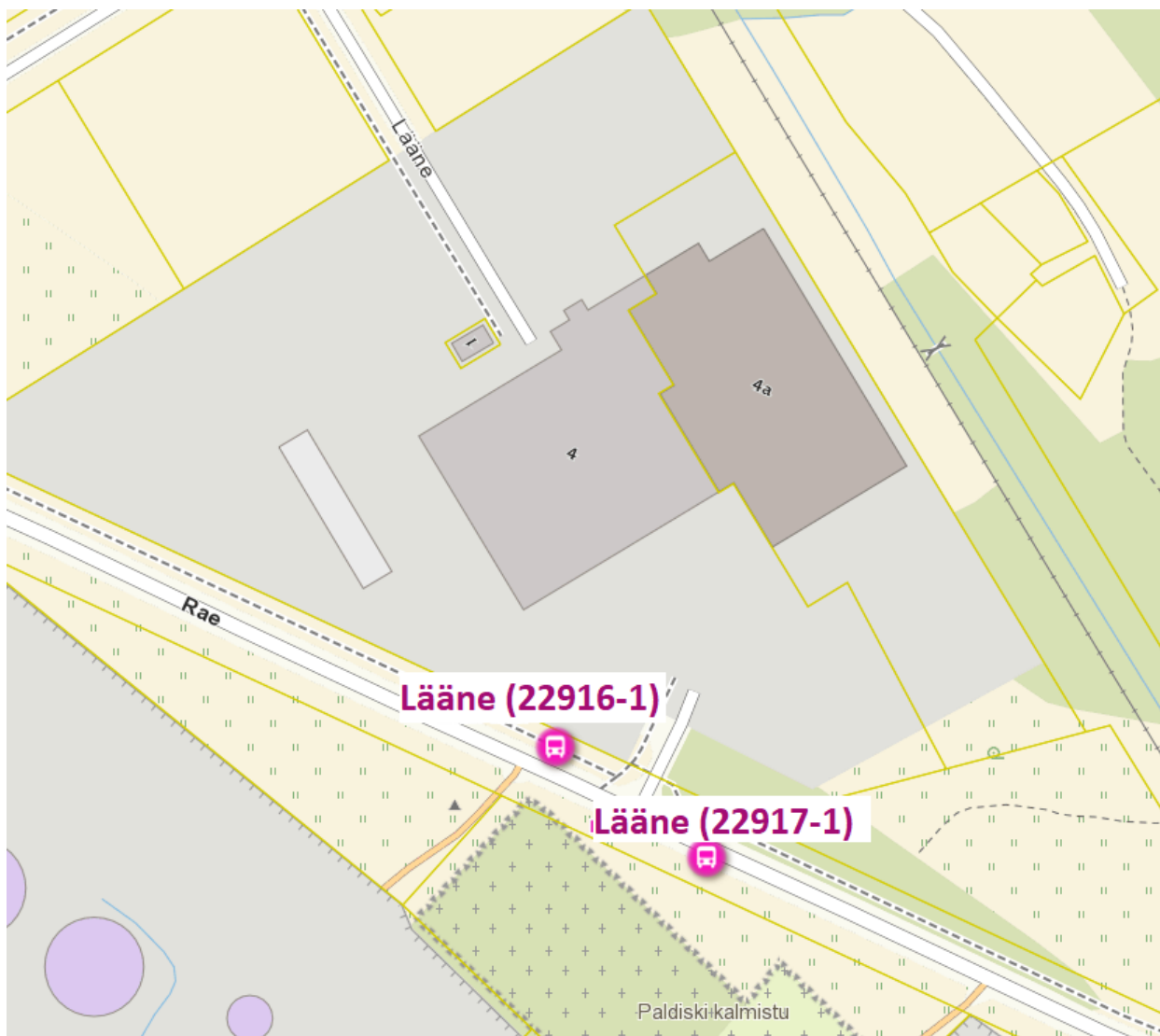
Ühissõidukipeatus Kivi



Aluskaart pärineb Maa-ameti X-GIS kaardirakendusest

Kivi (22904-1) bussipeatuse koordinaadid: pikkuskraad: 24.057797; laiuskraad: 59.347383

Ühissõidukipeatused Lääne

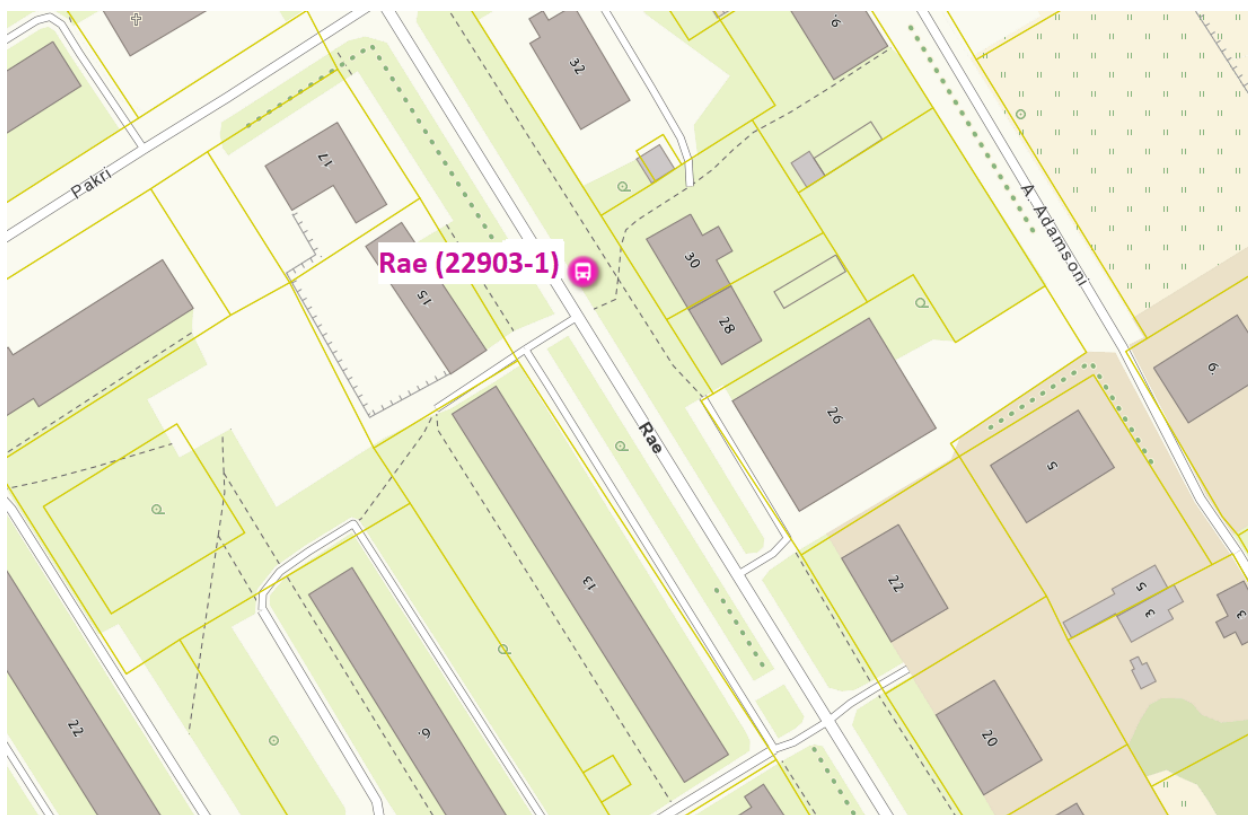


Aluskaart pärineb Maa-ameti X-GIS kaardirakendusest

Lääne (22916-1) bussipeatuse koordinaadid: pikkuskraad: 24.071453; laiuskraad: 59.34315

Lääne (22917-1) bussipeatuse koordinaadid: pikkuskraad: 24.072583; laiuskraad: 59.342749

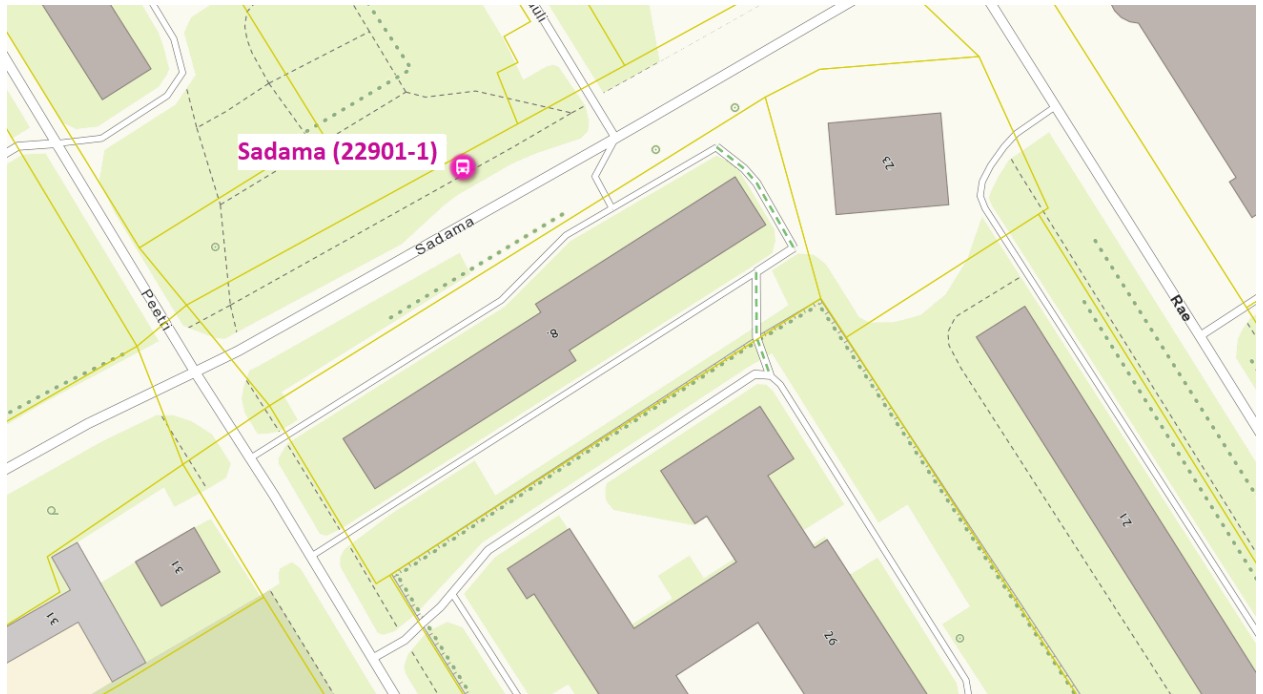
Ühissõidukipeatus Rae



Aluskaart pärineb Maa-ameti X-GIS kaardirakendusest

Rae (22903-1) bussipeatuse koordinaadid: pikkuskraad: 24.058891; laiuskraad: 59.349858

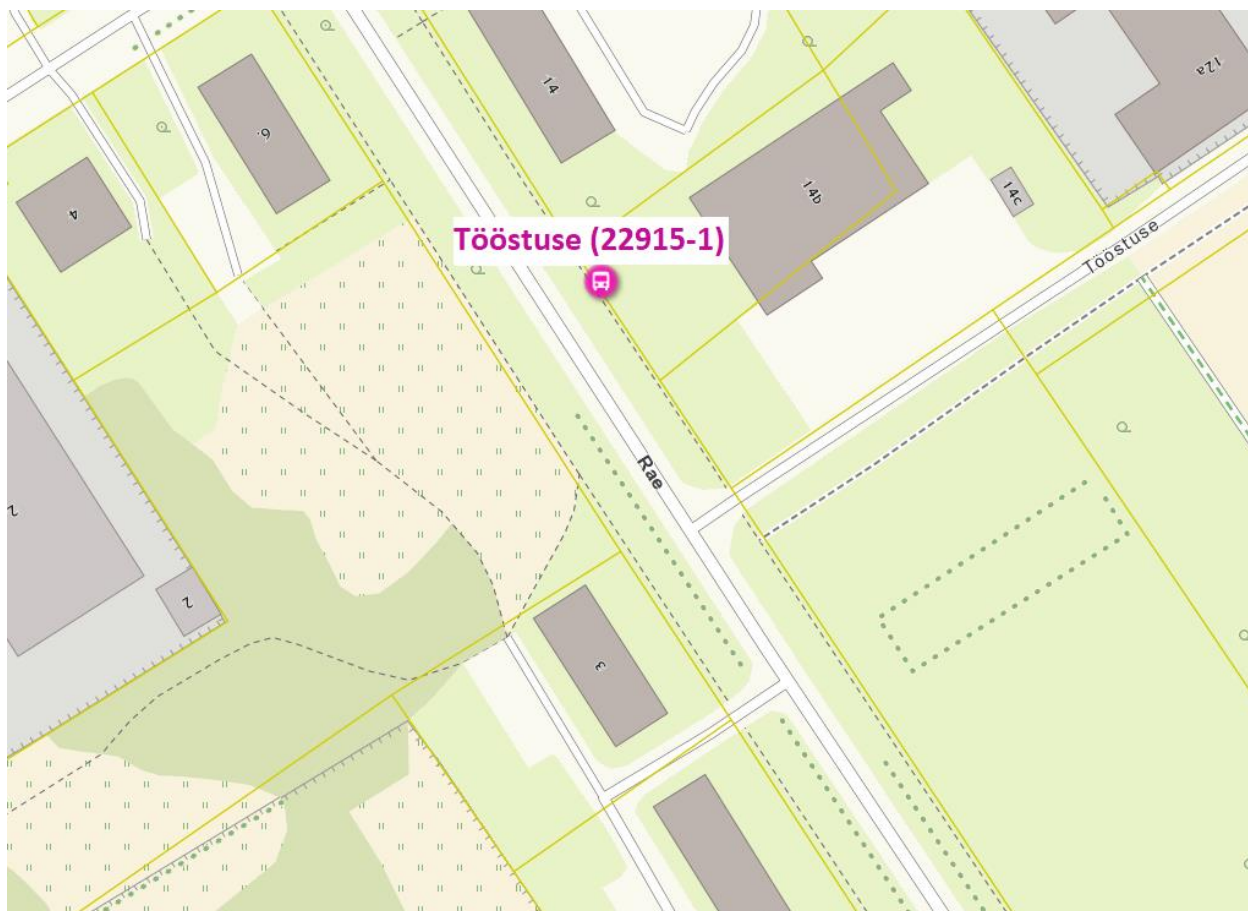
Ühissõidukipeatus Sadama



Aluskaart pärineb Maa-ameti X-GIS kaardirakendusest

Sadama (22901-1) bussipeatuse koordinaadid: pikkuskraad: 24.05332; laiuskraad: 59.352386

Ühissõidukipeatus Tööstuse



Aluskaart pärineb Maa-ameti X-GIS kaardirakendusest

Tööstuse (22915-1) bussipeatuse koordinaadid: pikkuskraad: 24.061895; laiuskraad: 59.34739