



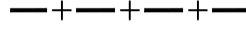











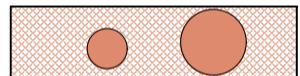






LÄÄNE-HARJU VALD, LAULASMAA KÜLA, KLOOGARANNA TEE 26 KINNISTU JA LÄHIALA DETAILPLANEERING

ILLUSTREERIV JOONIS M 1:500

LEPPEMÄRGID:

-  Planeeringuala piir
-  Krundi piir
-  Katastriüksuse piir
-  29503:022:0320
Kloogaranna tee 26 Katastriüksuse tunnus, nimi,
-  Teekaitsevöönd 30 m
-  Hoonestusala
-  Juurdepääs

ILLUSTRATIIVSED LEPPEMÄRGID:

-  Olemasolev hoone
-  Perspektiivne hoone
-  Haljasala
-  Parkla (parkimiskohtade arv)
-  Sõidutee/parkla
-  Olemasolev kergliiklustee
-  Krundisene jalgtee
-  Jalgrada
-  Mänguväljak
-  Jalgrattaparkla asukoht (parkimiskohtade arv)
-  Puu (olemasolev/rajatav)
-  Pöösas
-  Pink
-  Sorteeritud jäätmete kogumiskoht

Märkused:
1. Aluskaardi koostas OÜ TOP Geodeesia, töö nr GD-21-470, 30.07.2021. a. Koordinaadid L-EST97 süsteemis. Kõrgused EH2000 süsteemis. Katastriplirid on saadud maa-ameti geoportaalist seisuga 30.07.2021. a.

OÜ Entec Eesti Pärnu mnt 160E, 11317 Tallinn Tel 517 7430 entec@entec.ee reg.nr. 10449959		Töö nimetus LÄÄNE-HARJU VALD, LAULASMAA KÜLA, KLOOGARANNA TEE 26 KINNISTU JA LÄHIALA DETAILPLANEERING	
Tellija Tallinna Kaubamaja Kinnisvara AS, Ralf Pärni		Joonise nimetus ILLUSTREERIV JOONIS	
Projekti juht Janne Tekku			
Arhitekt-planeerija Janne Tekku			
Koostamise kuupäev 28.12.2021. a	Väljatrukkimise kuupäev 28.12.2021. a	Töö nr 1331/21	Staadium DP
		Joonise nr 6	Mõõtkaava M1:500

