


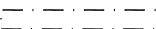





















Leppemärgid:

-  planeeringuala piir
-  olemasolev katastriüksuse piir
-  olemasolev hoone
-  planeeritud hoonestusala
-  võimalik paarismaja paiknemine
-  olemasolev tee
-  planeeritud tee
-  olemasolev 0,4 kV elektriõhuliin
-  planeeritud 0,4 kV elektriõhuliin
-  olemasolev puurkaev sanitaarkaitsealaga R=10m
-  planeeritud puurkaev sanitaarkaitsealaga R=10m
-  planeeritud veetoru
-  olemasolev sidetoru
-  planeeritud sidetoru
-  planeeritud roevõe kogumismahuti kujaga R=5m
-  olemasolev elektrikilp
-  tehnovõrgu kaitsevööndi ulatus
-  tee servituudi seadmise vajadus
-  tehnovõrgu servituudi seadmise vajadus
-  olemasolev kõrghaljastus
-  planeeritud kõrghaljastus
-  likvideeritav objekt
-  juurdepääs krundile

Suurim lubatud ehitisealune pindala kokku	EPk	Krundi kasutamise sihtotstarve
Suurim lubatud korruselisus	2400 m ² / 5	hoonete suurim lubatud arv krundil (1 põhihoone + 2 abihoonet)
	2855 m ²	Krundi pindala



PLAAN OÜ Tamme pst 111
edu eelduseks on hea plaan reg. 12199722
Tartu 50416

Koordinaadid L-Est 97 süsteemis. Kõrgused Balti süsteemis.

Projektijuht: **Tiina Kuusepoo** Allkiri: _____

Maastikuarhitekt: **Tiina Kuusepoo** Allkiri: _____

Planeeringust huvitatud isik: **Urmas Pikner**

Töö nimetus
Lääne-Harju vald, Lauasmaa küla, Kaharbiku vkt 3 kü detailplaneering

Objekt: **Lääne-Harju vald, Lauasmaa küla, Kaharbiku vkt 3 mu**

Joonise nimetus: **Eskiislahendus** Lehti: **1** Leht: **1**

Möötkava: **M 1:500** Kuup: **07.2021** Töö nr.: **DP 0205 - 21**

