






- PLANEERITAVAD KRUNDID PAIKNEVAD KOKKU KUBJAPERE KINNISTUL KOGUPINDALAGA: 8.84 HA

Kubjapere (M)  
Pindala 8.84 ha  
(56202:001:0528)

- PLANEERITAVAD KRUNDID MAA-ALAL:

ELAMUMAA (EE), 7 KRUNDI PINDALA: 84 200 m<sup>2</sup> (keskmine elamukrundi suurus - 1.2 ha)  
TRANSPORDIMAA (L), 2 KRUNDI PINDALA: 4200 m<sup>2</sup>

Planeeritava maa-ala piir	
Planeeritava krundi piir	
Maantee teekaitsevöönd - 30 m	
Ämari lennuvälja kaitsevöönd	
Planeeritav tee	

## DETAILPLANEERINGU ESKIIS

KUBJAPERE KINNISTU DETAILPLANEERING  
Harju maakond, Lääne-Harju vald, Karilepa küla.

Mõõtkava:

1: 5000