

## LEPPEMÄRGID

### PIIRID

-  Maakonna piir
-  Valla piir
-  Valla piiri muudatus




### ELAMUMAA

-  Elamuehituse reservmaa

### ÄRIMAA

-  Äri- ja teenindusettevõtete reservmaa

### TOOTMISMAA

-  Tootmisettevõtete ja ladude maa
-  Tootmise reservmaa
-  Sadamate reservmaa

### MÄETÖÖSTUSMAA

-  Karjäärde maa




### SOTSIAALMAA

-  Ühiskondlike hoonete reservmaa
-  Vabaõhuürituste reservmaa
-  Haljasalade reservmaa
-  Kalmistute maa
-  Kalmistute reservmaa
-  Supelrandade reservmaa

### VEEKOGUDE MAA

-  Järv, meri
-  Jõgi, kraav

### KAITSEALUNE MAA

-  Muinsuskaitse pindalaline objekt
-  Muinsuskaitse mälestis reg. numbriga
-  Kaitstav looduse üksikobjekt nimega

-  Maastikukaitseala piir
-  Maastikukaitseala piiranguvöönd
-  Maastikukaitseala sihtkaitsevöönd





### JÄÄTMEHOIDLA MAA

-  Jäätmeladustuse ja -käitlemise maa
-  Jäätmeladustuse reservmaa

### MAATULUNDUSMAA






-  Riigimets

### MAAVARA JA MAA-AINESE LEIUKOHAD

-  Kruusa-liiva leiukoht
-  Savi leiukoht
-  Lubjakivi leiukoht
-  Turba leiukoht



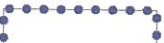
### TRANSPORDIMAA

-  Riigimaantee numbriga
-  Persp. riigimaantee, orienteeruv elluviimise tähtaeg
-  Teede muutmine tolmuwabaks, orienteeruv elluviimise tähtaeg
-  Kohalik üldkasutatav tee
-  Persp. kohalik maantee, orienteeruv elluviimise tähtaeg




### KOMMUNIKATSIOONID

-  110 kV elektriõhuliin
-  35 kV elektriõhuliin
-  10 kV elektriõhuliin alajaamaga

### TUNDLIKUD/SÄILITATAVAD ALAD

-  Väärtusliku miljööga piirkond
-  Väärtuslik loodusmiljöö

### SEADUSLIKUD PIIRANGUD

-  Kaldauatus
-  Ehituskeeluvöönd
-  Kaitsemets

-  Jalgratta marsruut
-  Maaparandussüsteemiga ala
-  Detailplaneeringu kohustus
-  Olemasolev detailplaneering
-  Roostik
-  Munitsipaalmaa