
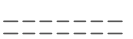









- PLANEERITAVAD KRUNDID PAIKNEVAD KOKKU 2.-EL KINNISTUL KOGUPINDALAGA: 3.67 HA

Perbi-Niiduranna (M)	Perbi-Luha (M)
Pindala 0.74 ha	Pindala 2.93 ha
(43101:001:0224)	(43101:001:0223)

- PLANEERITAVAD KRUNDID MAA-ALAL:

ELAMUMAA (EE), 4 KRUNDI PINDALA: 1.56 HA
 TRANSPORTIMAA (L), KRUNDI PINDALA: 0.08 HA
 ALLESJÄÄV MAATULUNDUSMAA (M), KRUNDI PINDALA: 2.04 HA

Planeeritava maa-ala piir		Planeeritav sissesõidutee	
Perbi-Niiduranna, Perbi-Luha kü		Sissesõit plan. krundile	
Planeeritava krundi piir		Planeeritav puurkaev (puurkaevu hooldusala R=10 m)	
Püsielupaiga võõnd			
Ranna, kalda ehituskeeluvöönd			
Ranna, kalda piiranguvöönd			

TS-PROJEKTBÜROO OÜ
 Nõmme tee 2, 13 426, Tallinn
 tel. 5667 6359, e-post: tonis.sirp@mail.ee

Töö nimetus, asukoht
PERBI-LUHA JA PERBI-NIIDURANNA KINNISTU DETAILPLANEERING
 Harju maakond, Lääne-Harju vald, Alliklepa küla.

joonise sisu
DETAILPLANEERINGU ESKIIS

Töö nr. 13-20 DP

Stadium: eskiis

Leht 1

Lehti 1

Tõnis Sirp

Mõõtkava:
 1: 5000

Kuup.
 12.2020.a.

registrikood 11330449
 reg. nr. EEP000979