

Kloogaranna tee 26 detailplaneering

Algatatud: 19.02.2015

Maa kruntideks jagamine, ehitusõiguse ja ehituslike tingimuste määramine, hoonete toimimise tagamiseks vajaliku tee servituutide määramine, tehnoarajatiste kavandamine ning haljastuse ja heakorra põhimõtete määramine

Tamme (Lohusalu tee 2)

Algatatud

Kinnistu jagamine neljaks elamumaa sihtotstarbega kinnistuks (paarismajade kavandamine), määrata hoonestustingimused ning mh lahendada juurdepääsud, tehnoõrgud ning haljastus

Laulasmaa kooli detailplaneering

Osaliselt kehtestatud

















Eesmärk: maaüksuste liitmine, kruntide moodustamine, ehitusõiguse määramine, maa munitsipaliseerimine

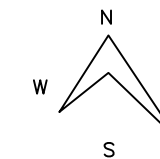
Laulasmaa koolitus- ja puhkekeskuse detailplaneering

Kehtestatud

Eesmärk: edasise ehitustegevuse ja maakutuse määramine

TINGMÄRGID:

-  PLANEERINGUALA PIIR
-  KATASTRÜKSUSE PIIR
-  PLANEERITUD KRUNDI PIIR
-  KRUNDI HOONESTUSALA
-  PLANEERITUD HOONE VÕIMALIK ASUKOHT / MAKSIMAALNE KORRUSELISUS
-  PLANEERITUD ÄRIMAA
-  ELAMUMAA
-  ÄRIMAA
-  MAATULUNDUSMAA
-  ÜHISKONDLIKE EHITISTE MAA
-  ÄRI- JA TRANSPORDIMAA
-  OLEMASOLEV BUSSIPEATUS
-  SÕIDUTEE
-  KÕNNI- JA KERGLIIKLUSTEE
-  KEHTESTATUD DETAILPLANEERING
-  ALGATATUD DETAILPLANEERING



Objekti nimetus		Joonise nimetus	
LAULASMAA TEE 2 KINNISTU DETAILPLANEERING		Kontaktvööndi funktsionaalsed seosed	
Address: Laulasmaa tee 2, Laulasmaa küla, Lääne-Harju vald, Harju maakond		Tellija: Indrek Jalakas	
 AB Ansambel OÜ Reg kood 10466685 EP10466685-0001, EL10466685-0001, EK 10466685-0001 Koidu 122 / Planeedi 4-47 10131 Tallinn e-post:ansambel@ansambel.ee		Juhataja, arhitekt: Toivo Tammik	
		Arhitekt:	
Töö nr:		Arhitekt:	
0117	Joonise nr:	Möötkava:	Projekti staadium:
	DP-02	1:2000	DP
			Kuupäev:
			03.07.2017