









Lahepere laht

Bussipeatus

Madise tee 16 ja 18 detailplaneering
Kersalu külas
kehtestatud 01.06.2021
Lääne-Harju vallavalitsuse
korraldusega nr 553

Ca 8km Klooga kool ja lasteäed
Ca 8km Laulasmaa kool
Ca 3km Kloogaranna rongipeatus

LEGEND

-  plan. ala piir
-  ol.ol. kinnistu piir
-  lähialal kehtestatud detailplaneering
-  elamumaa
-  maatulundusmaa
-  üldkasutatav maa
-  transpordimaa
-  plan. hoonestusala
-  plan. hoone võimalik asukoht

OÜ Hendrikson & Ko
Maakri 29
Tallinn 10145

tel 740 9800
hendrikson@hendrikson.ee

Projektijuht-planeerija
Ingrid Saaroja

Koordinaator
Jaanus Aavik

Kuupäev
18.01.2022

Töö koostamisest huvitatud isik
DIMENSION OÜ

Töö nimetus **Lääne-Harju vallas Kersalu külas
Kleemeti mets 1 kinnistu
DETAILPLANEERING**

Joonis **Ruumilise keskkonna analüüsi joonis**



Töö nr 21003933 Mõõt 1:8000 Joonise nr 2