


















TINGMÄRGID

-  PLANEERINGUALA PIIR
-  KATASTRIÜKSUSE PIIR
-  PEAMISED LIIKUMISSUUNAD
-  PLANEERINGUALALE TEE
-  JALAKÄIJATE PEAMISED LIIKUMISTEED
-  HOONE
-  VEEKOGU
-  ELAMUMAA SIHTOTSTARVE
-  MAATULUNDUSMAA SIHTOTSTARVE
-  ÜLDKASUTATAV MAA SIHTOTSTARVE
-  TOOTISMAA SIHTOTSTARVE
-  RIIGIKAITSEMAA SIHTOTSTARVE
-  MÄETÖÖSTUSMAA SIHTOTSTARVE

-  ÄRIMAA SIHTOTSTARVE
-  RIIGIMAA
-  KEHTESTATUD DETAILPLANEERING (Paemuru maaüksuse ja selle lähiala detailplaneering. Kehtestatud Vasalemma vallavolikogu 25.09.2012 otsusega nr 49)
-  MAAPARANDUSHOIUALA

Funktsionaalvõõndis asuvad peamiselt maatulundusmaa sihtotstarbega hoonestamata kinnistud. Planeeringuala naabruses on ka hoonestatud ärimaa sihtotstarbega kinnistud. Käesolev planeering sobitub antud keskkonda, kuna kõrvalasetsevate äri- ja maatulundusmaa sihtotstarbega kinnistutega koos funtsioneerides suudetakse tagada Rummu alevikus Rummu karjääri lõunaosas külastajatele ja kohalikele kvaliteetne ja mitmekülgne puhkeotstarbeline väliruum nii puhkuseks kui aktiivsemateks tegevusteks, mida naaberkinnistutel pakutakse. Rummu karjääri lõunapoolne piirkond saab seeläbi ruumiliselt tervikuks ja pakub avaliku puhkeala tõttu ka viimaks võimaluse avalikuks ligipääsuks Rummu aleviku peamise veekogu kasutamiseks.

Paabor Projekt OÜ Reg. nr: 14260182 Kaldla tee 8 - 80, 50703 Tartu e-post: paaborprojekt@gmail.com www.paaborprojekt.ee	Töö nimetus		
	Rummu aleviku Järvekalda kinnistu detailplaneering		
Marlen Paabor, MSc	Joonise nimetus		Huvitatud isik
	KONTAKTVÕÖNDI EHITUSLIK ANALÜÜS		Rummu Järve Puhkeala MTÜ
Kuupäev	Joonis	Jooniseid	Mööd
6. veebruar 2019	2	7	1:5000
		Töö nr	
		DP-1-2019	