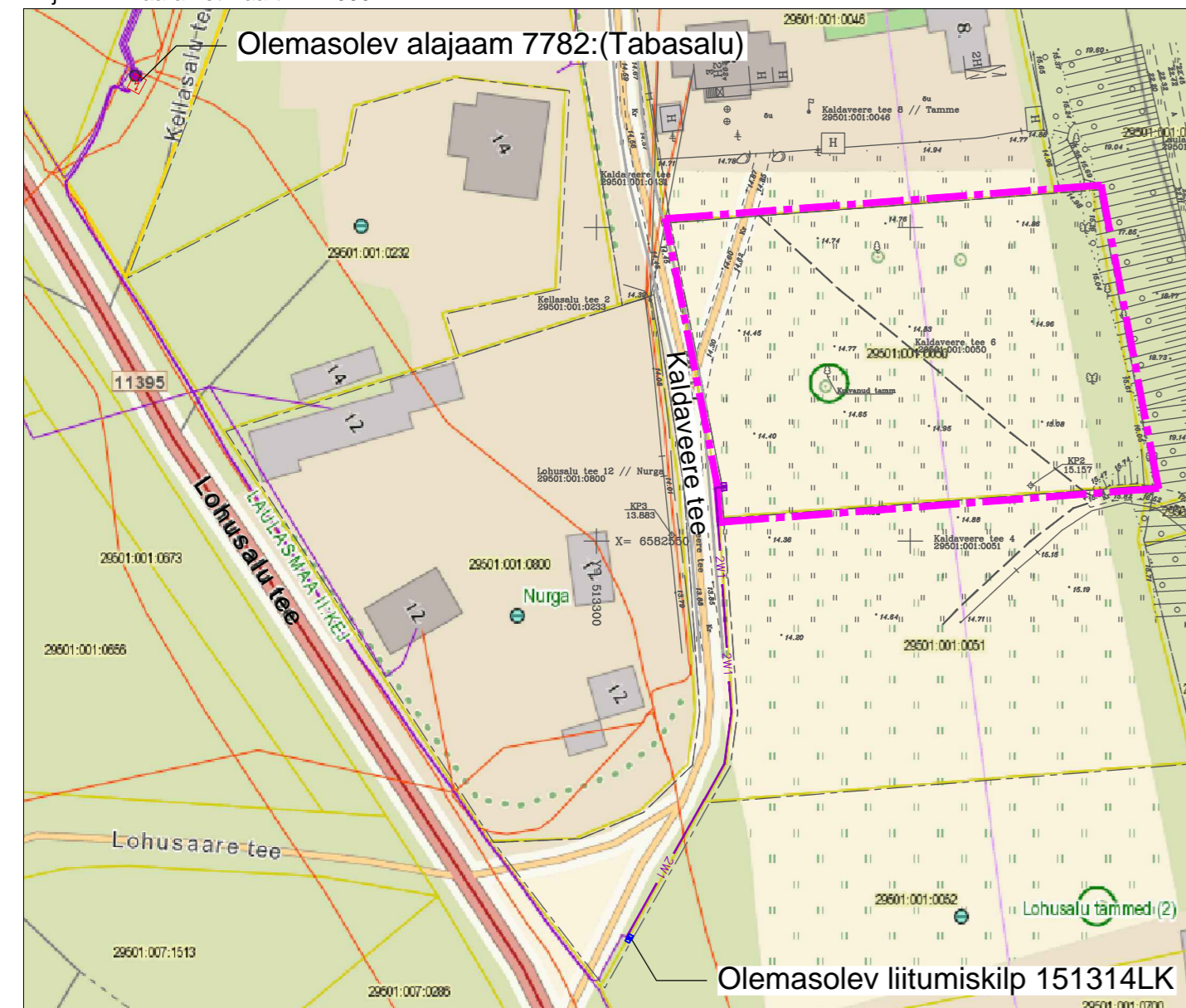
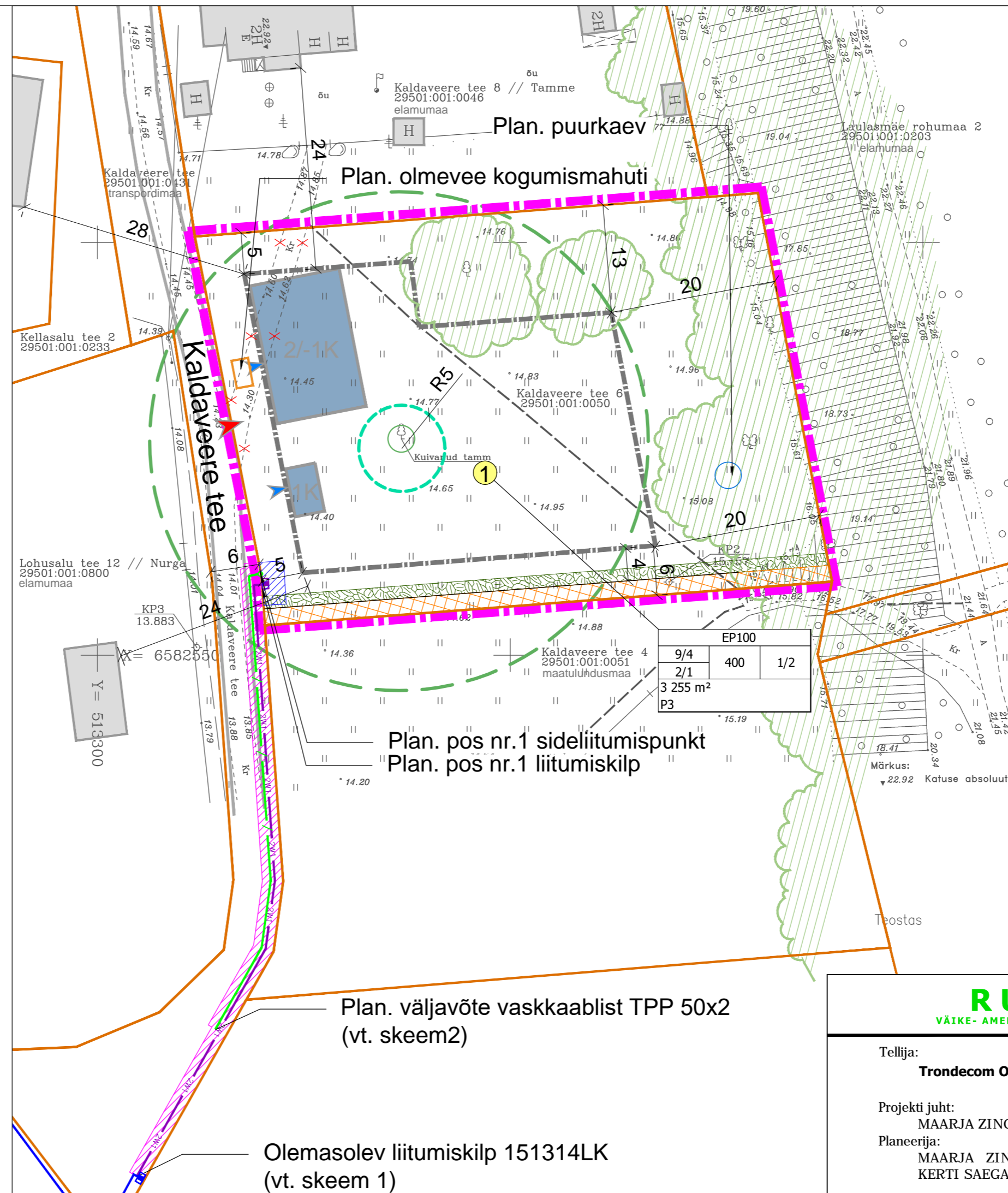
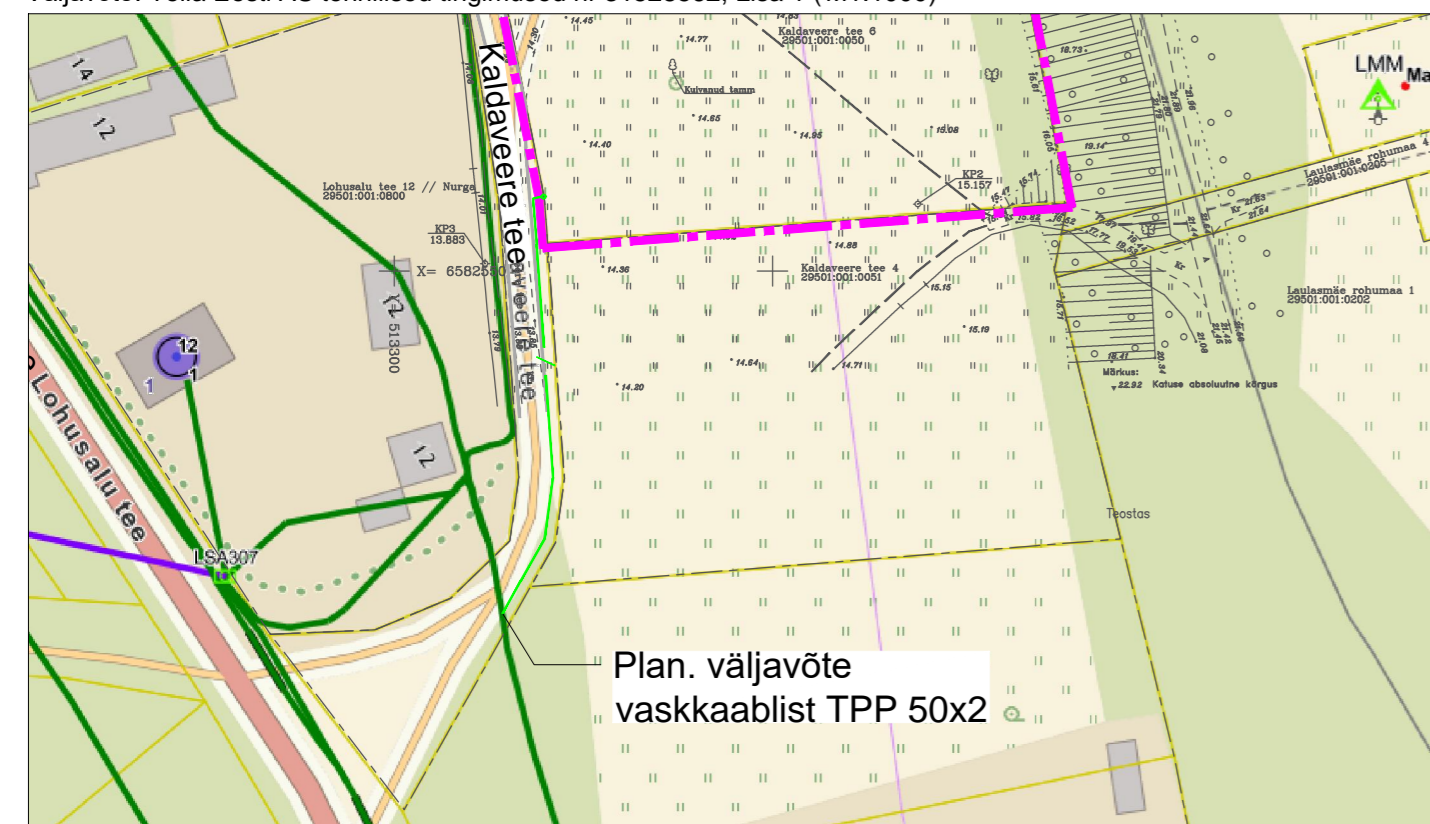


SKEEM 1  
Väljavõte: Maa-ameti kaart M1:1000



SKEEM 2  
Väljavõte: Telia Eesti AS tehnilised tingimused nr 31528562, Lisa 1 (M1:1000)



LEGEND

- Planeeringuala piir
- Olemasoleva maaüksuse piir
- 1 Pos nr
- Planeeritud hoone võimalik asukoht ja korruselisus
- Olemasolev hoone
- Planeeritud hoonestusala
- Olemasolev avalik sõidutee
- ▶ Planeeritud juurdepääs krundile
- ▶ Planeeritud juurdepääs hoonesse
- ✗ Likvideeritav objekt
- Olemasolev kõrghaljastus
- Planeeritud hekk
- Planeeritud elektrikaabel
- Planeeritud liitumiskilp
- Olemasolev liitumiskilp (151314LK)
- Olemasolev KP kaabel
- Planeeritud sidekaabel ja liitumispunkt
- Planeeritud läbipääsuservituut
- Planeeritud tehnovõrgu kaitsevöönd
- Planeeritud tehnovõrgu servituudi vajadusega ala
- Planeeritud võimalik olmevee kogumismahuti
- asukoht täpsustub projekti staadiumis
- Planeeritud puurkaev
- Lohusalu tammede piiranguvöönd 30 m
- Lohusalu tamm (kaitstav looduse üksikobjekt)
- Lohusalu tamme võra projektsioon

MÄRKUSED:  
1. Topo-geodeetilise aluse koostas Henri Projekt 15.11.2018, töö nr. G459-18.  
Koordinaadid L-Esti 97 süsteemis, kõrgused EH 2000 süsteemis.

**RUUM JA MAASTIK OÜ**  
VÄIKE- AMERIKA 20, TALLINN 10129 TEL 6615645 FAKS 6411114 REG.KOOD: 11038715

Tellija:  
**Trondecorn OÜ**

Projekti juht:  
MAARJA ZINGEL

Planeerija:  
MAARJA ZINGEL  
KERTI SÆGA

Projekt:  
KALDAVEERE TEE 6 KINNISTU DETAILPLANEERING

Joonis: **Tehnovõrkude koondplaan**  
Töö nr: 08/18  
Mõõtkava: 1:500  
Joonise nr: 5  
Kuupäev: 13.11.2019