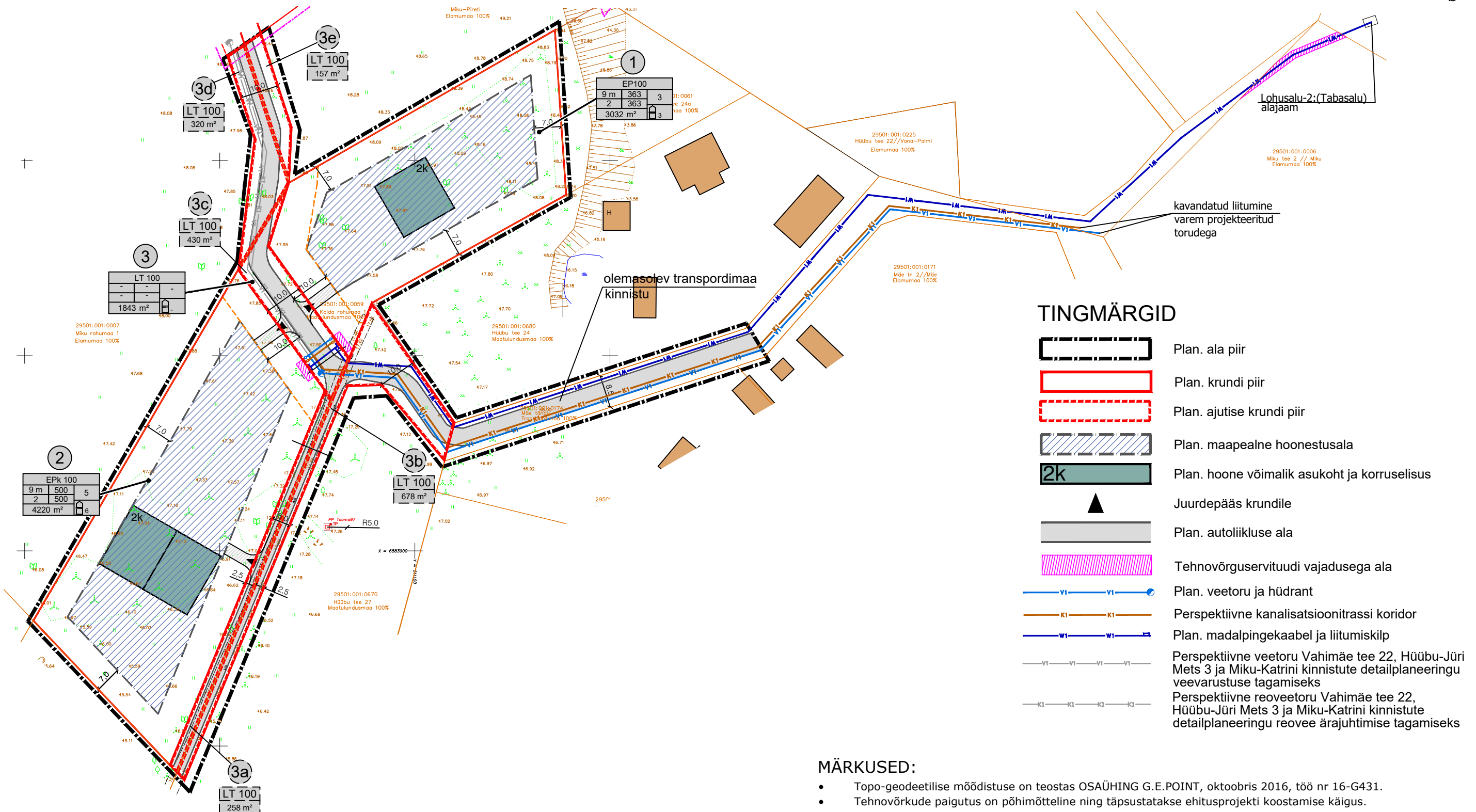
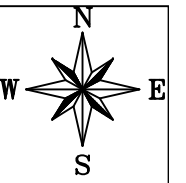


TEHNOVÕRKUDE KOONDPLAAN



TINGMÄRGID

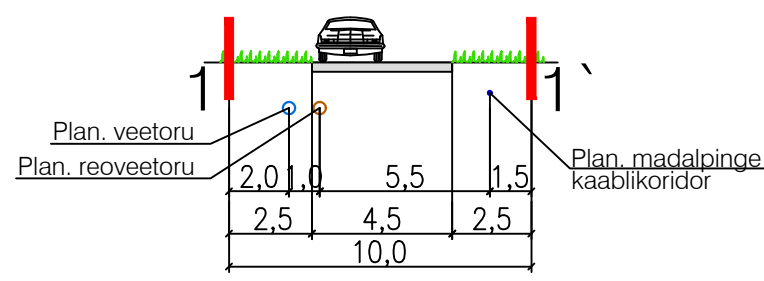
- Plan. ala piir
- Plan. krundi piir
- Plan. ajutise krundi piir
- Plan. maapealne hoonestusala
- Plan. hoone võimalik asukoht ja korruselisus
- Juurdepääs krundile
- Plan. autoliikluse ala
- Tehnovõrguservituudi vajadusega ala
- Plan. veetoru ja hüdrant
- Perspektiivne kanalisatsioonitrassi koridor
- Plan. madalpingekaabel ja liitumiskilp
- Perspektiivne veetoru Vahimäe tee 22, Hüübu-Jüri Mets 3 ja Miku-Katrini kinnistute detailplaneeringu veevarustuse tagamiseks
- Perspektiivne rooveetoru Vahimäe tee 22, Hüübu-Jüri Mets 3 ja Miku-Katrini kinnistute detailplaneeringu roovee ärajuhitumise tagamiseks

MÄRKUSED:

- Topo-geodeetilise mõõdistuse on teostas OSAÜHING G.E.POINT, oktoobris 2016, töö nr 16-G431.
- Tehnovõrkude paigutus on põhimõtteline ning täpsustatakse ehitusprojekti koostamise käigus.

Lohusalu külas Vahimäe tee 22, Hüübu-Jüri mets 3 ja Miku-Katrini kinnistute ja lähiala detailplaneeringu tingimärgid:

- plan. ala piir
- plan. krunt
- plan. ajutine krunt



OÜ Hendrikson & Ko
Maakri 29
Tallinn 10145

tel 740 9800
hendrikson@hendrikson.ee

Projektjuht-planeerija
Liina Ollema

Koordinaator
Jaanus Aavik

Kuupäev
27.08.2018

Töö koostamisest huvitatud isik Asukoht
OÜ Ifrit Keila vald

Töö nimetus
Lohusalu küla, Kalda rohumaa 1 kinnistu ja sellega piirneva lähiala DETAILPLANEERING

Joonis
Tehnovõrkude koondplaan

