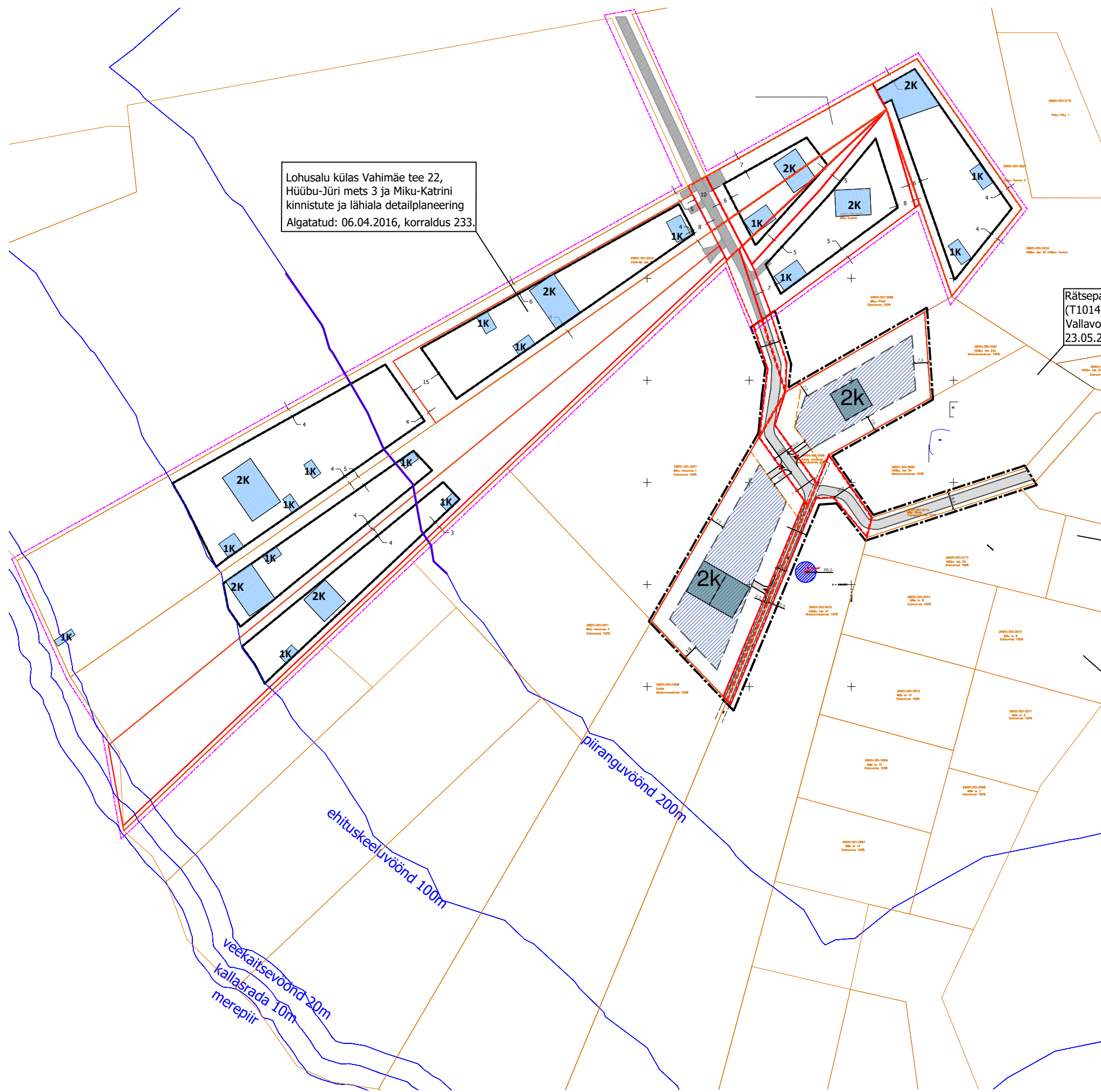



# KONTAKTVÖÖND















Lohusalu külas Vahimäe tee 22, Hüübu-Jüri mets 3 ja Miku-Katrine kinnistute ja lähiala detailplaneering  
Algatatud: 06.04.2016, korraldus 233.

Rätsepa X detailplaneering (T1014), kehtestatud Keila Vallavolikogu otsusega 23.05.2001 nr 171/0501

Mäe maaüksuse detailplaneering (T1024), kehtestatud Keila Vallavalitsuse korraldusega 15.09.2004 nr 978

Mäe kõide II detailplaneering (T1023), kehtestatud Keila Vallavolikogu otsusega 21.06.2002 nr 275/0602.

## TINGMÄRGID

-  Plan. ala piir
-  Plan. krundi piir
-  Plan. ajutise krundi piir
-  Plan. maapealne hoonestusala
-  Plan. hoone võimalik asukoht ja korruselisus
-  Juurdepääs krundile
-  Plan. autoliikluse ala
-  Riikliku geodeetilise võrgu I ja II klassi märgi kaitsevöönd (5m keskpunktist)
-  kehtestatud detailplaneering
- Lohusalu külas Vahimäe tee 22, Hüübu-Jüri Mets 3 ja Miku-Katrine kinnistute ja lähiala detailplaneeringu tingmärgid
-  planeeritud maa-ala piir
-  plan. hoone illustratiivne asukoht ja hoonestusala
-  plan. sõidutee

## MÄRKUSED:

Aluskaardina on kasutatud Keila valla kaardirakendusest aadressil: <http://service.eomap.ee/keilavald/>.

OÜ Hendrikson & Ko  
Maakri 29  
Tallinn 10145

tel 740 9800  
hendrikson@hendrikson.ee

Projektijuht-planeerija  
**Liina Ollema**

Koordinaator  
**Jaanus Aavik**

Kuupäev  
27.08.2018

Töö koostamisest huvitatud isik  
OÜ Ifrit

Asukoht  
Keila vald

Töö nimetus  
**Lohusalu küla, Kalda rohumaa 1 kinnistu ja sellega piirneva lähiala  
DETAILPLANEERING**

Joonis  
**Kontaktvöönd**



Töö nr 2222/15 Mõõt 1:2000 Joonise nr 2