







Valkse küla

Keila linn

LEPPEMÄRGID

-  Planeeringuala
-  Pääs planeeritava alale
-  Põhimaantee
-  Kõrvalmaantee
-  Kohalik era- ja metsatee
-  Asumi piir

Märkused:
1. Alusplaanina kasutatud Maa-ameti X-GIS rakenduse põhikaarti
2. Teede nimetused ja numbrid saadud Maanteeameti kodulehelt

Töö nimetus	Pihlaka ja Aasa katastriüksuste detailplaneering	Tellijä	Lääne-Harju vald Rae tn 38, Paldiski linn 76806 Tel: 679 0600 info@laaneharju.ee	Huvitatud isik OÜ Elidor elektritööd Võsa 1, 76101 Vasalemma, Lääne-Harju vald, Harju maakond elidorelektritood@gmail.com, tel 5051742
Joonise nimetus	Situatsiooniskeem			
Töö teostaja	SALA TERRENA OÜ www.salaterrena.ee			
Reg nr: 12902009 Address: Liiva tee 2 Lagedi 7530, Harjumaa Info@salaterrena.ee Tel: 5110394	Assistent Grete-Loviis Saar Diplomeeritud sisearhitekt	Maastikuarhitekt Eneli Niinepuu Volitatud maastikuarhitekt tase 7 Kutsetunnistus nr 155388	Kuupäev 15.06.2024	Töö nr PLANID 119554
			Mõõtkava SKEEM	Joonise nr 1