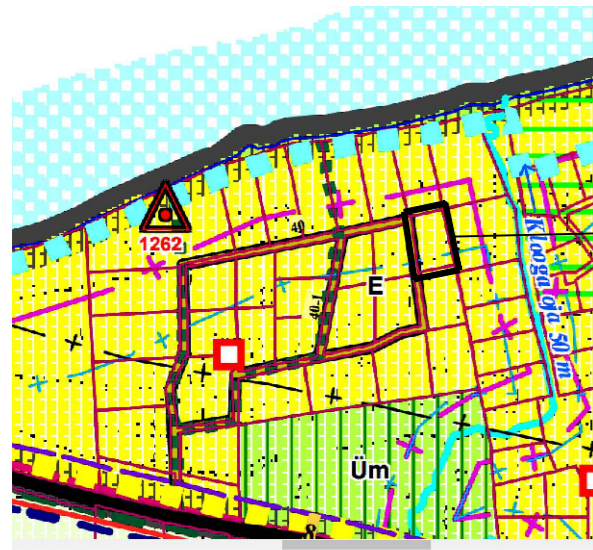


VÄLJAVÕTE KEILA VALLA ÜLDPLANEERINGU TIHEASUSTUSALADE TSONEERIMISE JOONISELT
(kehtestatud Keila Vallavolikogu 13.10.2005 otsusega nr 259/1005)

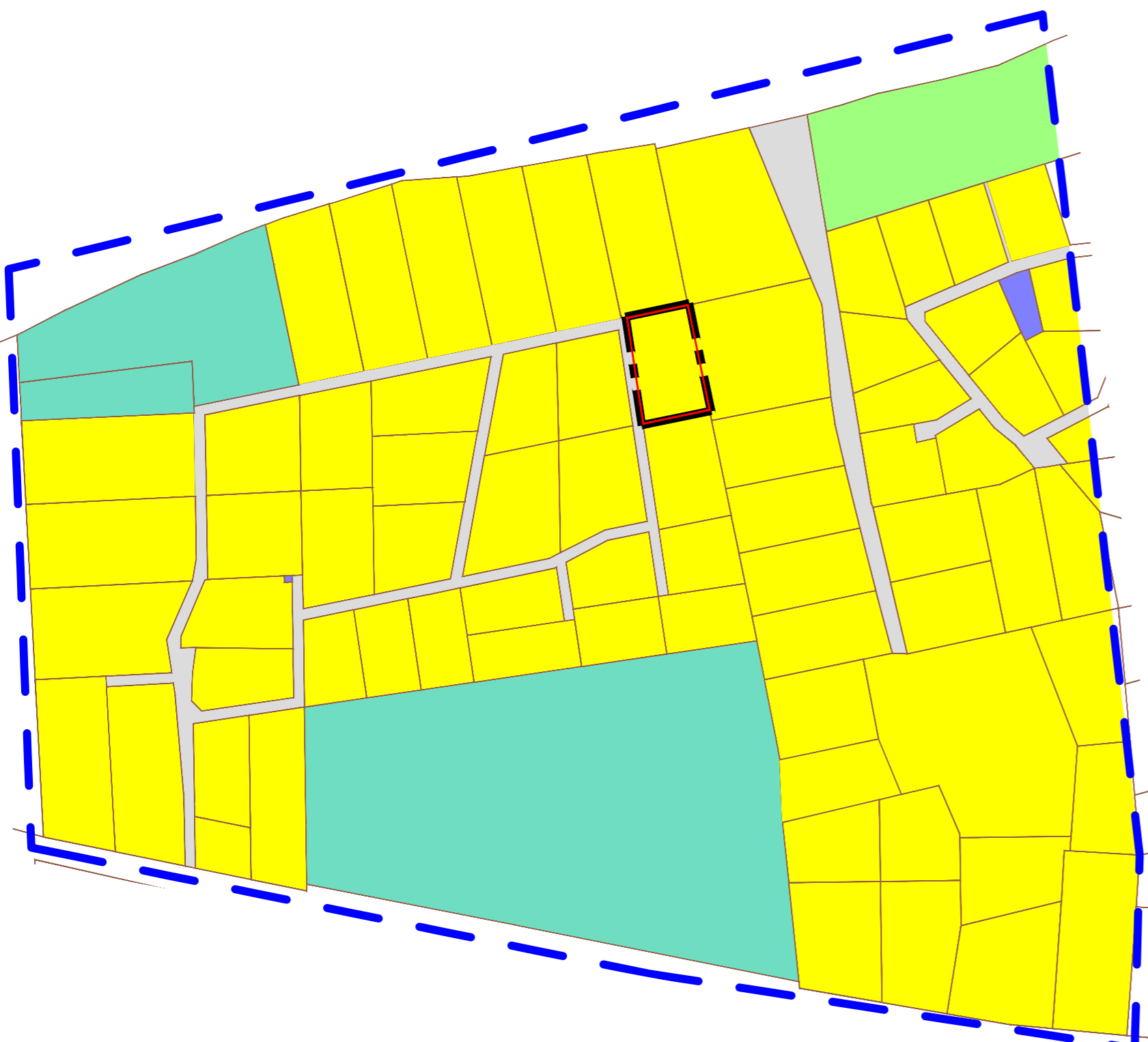


- VÄIKEELAMUMAA
- +— RANNA JA KALDA PIIRANGUVÕÖND
- - - RANNA JA KALDA EHTUSKEELUVÕÖNDI PIIR
- Plan.ala

VÄLJAVÕTE KEILA VALLA ÜLDPLANEERINGU PÕHIJONISEST




- +— RANNA JA KALDA PIIRANGUVÕÖND
- - - RANNA JA KALDA EHTUSKEELUVÕÖNDI PIIR
- KAITSEVÕÖNDI PIIR
- RAUDTEE, RAUDTEEJAAM
- PÕHIMAANTEE, TEE NUMBRIGA - riigimaantee
- TUGIMAANTEE, TEE NUMBRIGA - riigimaantee
- KÕRVALMAANTEE, TEE NUMBRIGA - riigimaantee
- PERSPEKTIVNE RIIGIMAANTEE
- LIIKLUSSÕLM (perspektiivne)
- HARJUTUSVÄLJA TEE (rekonstr./persp.) - jur. isiku eratee
- METSATEE - jur. isiku eratee (vt lisa 21)
- ERATEE / sh ERATEE AVALIKUKS KASUTAMISEKS (ettepanek)
- JALGTEE RANDA - avalikult kasutatav (ettepanek)
- Plan.ala



MAAKASUTUS

- planeeritava ala piir
- kontaktvööndi ala piir
- plan. krundi piir
- kinnistu piir
- elamumaa
- maatulundusmaa
- üldkasutatav maa
- tootmismaa
- transpordimaa

KONTAKTVÕÖNDI ANALÜÜSI SKHEEM



TINGMÄRGID

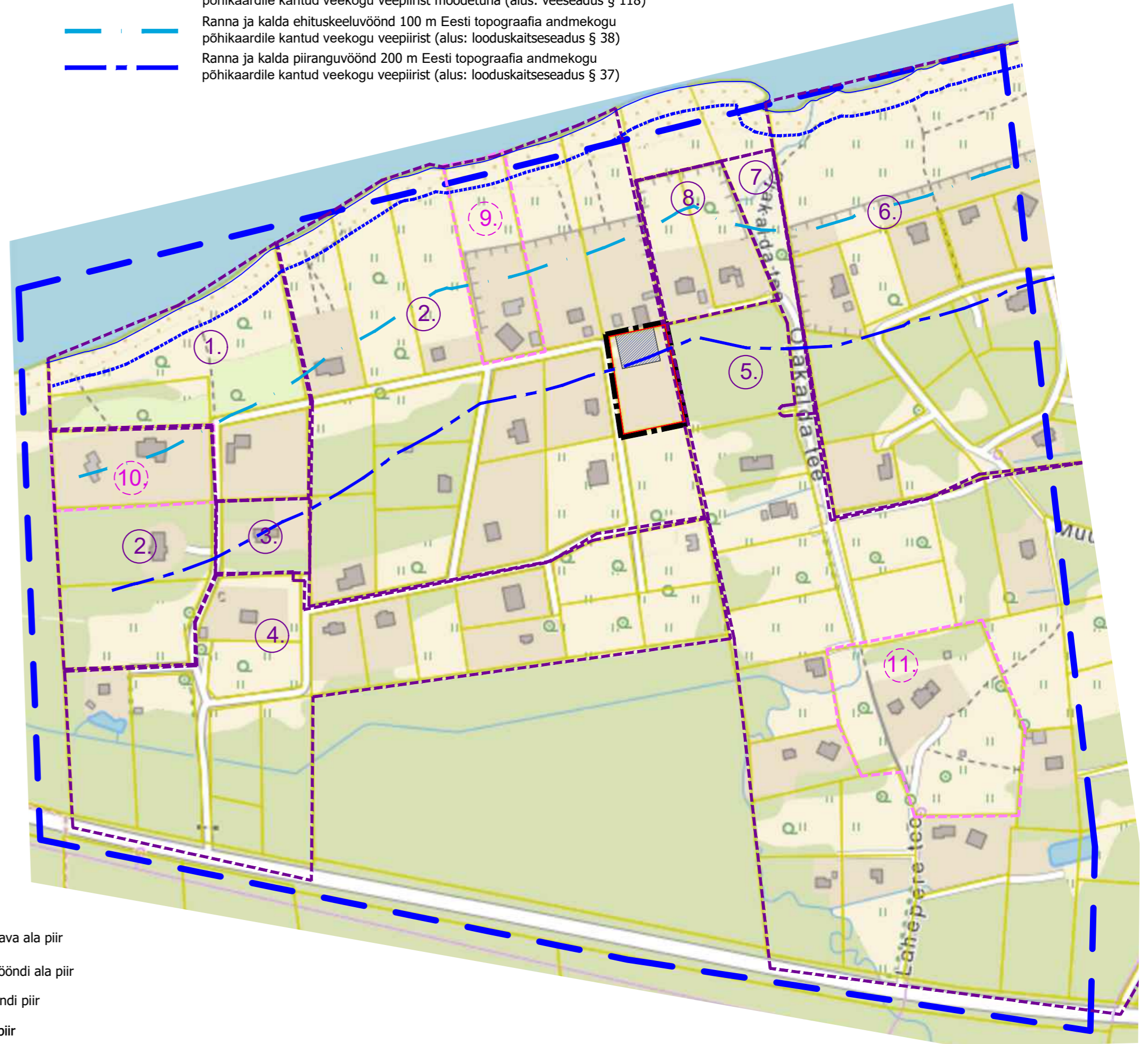
- Planeeritava ala piir
- Kontaktvööndi ala piir
- Katastriüksuse piir
- Plan. krundi piir
- Plan. maapealne hoonestusala
- Kehtiva detailplaneeringu ala piir
- Menetletava detailplaneeringu ala piir
- Ranna ja kalda veekaitsevöönd 20 m Eesti topograafia andmekogu põhikaardile kantud veekogu veepiirist mõõdetuna (alus: veeseadus § 118)
- Ranna ja kalda ehituskeeluvöönd 100 m Eesti topograafia andmekogu põhikaardile kantud veekogu veepiirist (alus: looduskaitseadus § 38)
- Ranna ja kalda piiranguvöönd 200 m Eesti topograafia andmekogu põhikaardile kantud veekogu veepiirist (alus: looduskaitseadus § 37)

Kontaktvööndis kehtivad detailplaneeringud:

1. Adruvahi tee 1, 8, 9 ja osaliselt Adruvahi tee detailplaneering, kehtestatud Keila Vallavalitsuse 28.01.2009 korraldusega nr 56.
2. Ranna mü detailplaneering, kehtestatud Keila Vallavolikogu 31.01.2001 otsusega nr 141/0101. Osaliselt kehtetuks tunnistatud.
3. Adruvahi tee 17 detailplaneering, kehtestatud Keila Vallavalitsuse 05.07.2013 korraldusega nr 461.
4. Adruvahi tee 24, 25, 26, 27, 28, 29, 30, 31, 32 mü detailplaneering kehtestatud Keila Vallavalitsuse korraldusega 08.08.2007 nr 864.
5. Lahepere, kehtestatud Keila Vallavolikogu 21.06.2002 otsusega nr 276/0602. Osaliselt kehtetuks tunnistatud.
6. Kämpinguranna, kehtestatud Keila Vallavolikogu 22.12.2004 otsusega nr 202/1204. Osaliselt kehtetuks tunnistatud.
7. Lahepere 17 detailplaneering, kehtestatud 29.09.2004. Osaliselt kehtetuks tunnistatud.
8. Ojakalda tee 11 kinnistu detailplaneering. Kehtestatud 08.03.2017.

Menetletavad detailplaneeringud:

9. Adruvahi vkt 5 kinnistu detailplaneering, algatatud Lääne-Harju Vallavalitsuse korraldusega 20.07.2021 nr 746
10. Adruvahi vkt 8, algatatud Lääne-Harju Vallavolikogu 29.06.2021 otsusega nr 58.
11. Lahepere tee 8 katastriüksuse detailplaneering, algatatud Lääne-Harju Vallavalitsuse korraldusega 08.03.2022 nr.184



MÄRKUSED:

- Alusena on kasutatud Maa-ameti põhikaarti.

OÜ Hendrikson & Ko
Maakri 29
Tallinn 10145

tel 740 9800
hendrikson@hendrikson.ee

Projekti juht-planeerija
Liina Ollema

Koordinaator
Jaanus Aavik

Kuupäev
05.07.2022

Töö koostamisest huvitatud isik
Hardi Meybaum

Töö nimetus

Adruvahi vkt 15 katastriüksuse
DETAILPLANEERING

Joonis

Kontaktvööndi analüüsi skeem

Töö nr 22004300 Mõõt 1:500 Joonise nr 2

