

29501:012:0120
Kaharbiku vkt 13

29501:001:0101
Kingu tee 10

29501:012:0010
Kaharbiku vkt 1

29501:012:0020
Kaharbiku vkt 2

29501:012:0002
Kaharbiku vkt 3a

29501:012:0040
Kaharbiku vkt 4




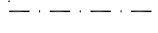













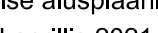
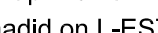
29501:012:0001
Kaharbiku vkt 3

29501:012:0050
Kaharbiku vkt 5

29501:007:3000
Lohusalu tee 78 // Merevahe

29501:001:0423
Kingu tee 24

Leppemärgid:

-  planeeringuala piir
-  olemasolev katastriüksuse piir
-  olemasolev hoone
-  planeeritud hoonestusala
-  planeeritud tee
-  tee servituudi seadmise vajadus
-  olemasolev 0,4 kV elektrihüülin
-  planeeritud 0,4 kV elektrimaakaabel
-  planeeritud 15 kV elektrimaakaabel
-  olemasolev puurkaev sanitaarkaitsealaga R=10m
-  planeeritud puurkaev sanitaarkaitsealaga R=10m
-  planeeritud veetoru
-  olemasolev sidetoru
-  planeeritud reovee plastist kogumismahuti kujaga R=5m
-  planeeritud elektrikilp
-  tehnovõrgu kaitsevööndi ulatus
-  tehnovõrgu servituudi seadmise vajadus
-  olemasolev kõrghaljastus
-  likvideeritav objekt

Märkused:

1. Geodeetilise alusplaani on koostanud Geodeesia24 OÜ, töö nr 4999-21, mõõdistused on teostatud aprillis 2021.
2. Koordinaadid on L-EST süsteemis.
3. Kõrgused on EH2000 süsteemis.
4. Detailplaneeringu jooniste lahutamatuks osaks on detailplaneeringu seletuskiri.

Hoonete maksimaalne ehitisealuste pindalade summa

Suurim lubatud korruselisus

EPk
2350 m²/3

2792 m²

Krundi pindala

Krundi kasutamise sihtotstarve

hoonete suurim lubatud arv krundil
(1 põhihoone + 2 abihoonet)

Põhi

Lõuna

PLAAN OÜ Tamme pst 111
edu eelduseks on hea plaan reg. 12199722
Tartu, 50416

Koordinaadid L-Est 97 süsteemis. Kõrgused Balti süsteemis.

Projekti juht:	Tiina Kuusepoo	Allkiri:	Objekt:	Lääne-Harju vald, Laulasmaa küla, Kaharbiku vkt 3 mu	
Maastikuarhitekt:	Tiina Kuusepoo	Allkiri:	Joonise nimetus:	Tehnovõrgud	Lehti: 6
Planeeringu algatamise taotluse esitaja:	Urmas Pikner	Mõõtkava:	Kuup:	08.2022	Töö nr: DP 0205 - 21

M 1:500

Töö nimetus
Lääne-Harju vald, Laulasmaa küla, Kaharbiku vkt 3 ku detailplaneering

Lehti: 5