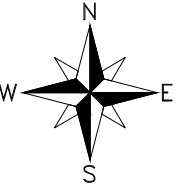
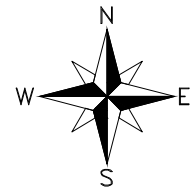


# KANGRU-KALDA KATASTRIÜKSUSE DETAILPLANEERING

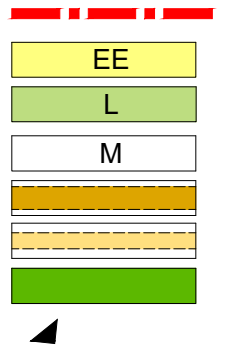
HARJU MAAKOND, LÄÄNE-HARJU VALD, MADISE KÜLA



Harju-Madise Vana kalmistu  
56201:001:1342

## TINGMÄRGID:

- PLANEERITAVA ALA PIIR
- PLAN. ÜKSIKELAMUMAA
- PLAN. TRANSPORDIMAA
- PLAN. MAATULUNDUSMAA
- PLAN. TEE
- PLAN. KERGLIIKLUSTEE
- OLEMASOLEV KÕRGHALJASTUS
- JUURDEPÄÄS KINNISTULE



Töö nimetus, asukoht  
**KANGRU-KALDA KATASTRIÜKSUSE DETAILPLANEERING**  
 Harju maakond, Lääne-Harju vald, Madise küla.  
 joonise sisu **ILLUSTREERIV JOONIS** M 1: 1000