






-  Krundi piir
-  Ehituskeeluala
-  Täpsustatud hoonestusala
-  Detailplaneeringuga määratud hoonestusala
-  Projekteeritud hoone

Detailplaneeringuga määratud hoonestusala: 1112 m²
 Täpsustatud hoonestusala: 1223 m²
 Hoonestusala muutus: 111 m² => 10%

Lääne-Harju Vallavalitsus	Hoonestusala skeem	28.10.2022
	Männiku tee 1, Kloogaranna küla	M 1:500