






- ① elamu
- ② abihoone
- ③ abihoone

max ehitisealune pind 300m<sup>2</sup>  
 elamu max korruste arv 2

**TINGMÄRGID**

-  hoonestusala
-  hoonete võimalikud asukohad
-  katmata terrassi võimalik asukoht
-  kaetud terrass / katusealune
-  sissesõit kinnistule

**MÄRKUS:**  
 Hoonete asukohad ja kuju on illustratiivsed,

**TEHNOVORKUDE KOOSKÖLASTUSED**

ASUTUS	TEHNOVORKUDE	KOOSKÖLASTUS NR.	KUUPÄEV
1	ELEKTRILEVI OÜ (õrgu asukohaandmete väljastamine)	numbrita	06.07.2022.a

Märkused: 1. — kinnistute piirid seisuga 18.03.2022.a.  
 2. Koordinaadid L-EST 97 süsteemis, kõrgused EH2000 süsteemis.

<b>OÜ KAJ</b>			
TÖÖ NR.		<b>0208</b>	
TÖÖ NIMI:		<b>SANGLA METS 3</b>	
<b>MAA-ALA MÕODISTAMINE</b>			
ADDRESS:	LEHT	LEHTI	MÕÖT
<b>HARJUMAA, LÄÄNE-HARJU VALD, KLOOGARANNA KÜLA</b>	<b>1</b>	<b>1</b>	<b>1:500</b>
JONIS:			
<b>MAA-ALA PLAAN TEHNOVORKUDEGA</b>			